


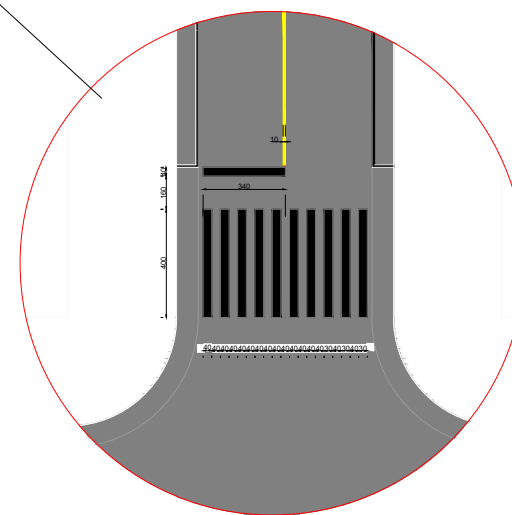
Planta Baixa
Seção Genérica para o Trecho
Esc: 1/100

QUANTITATIVO DE PLACAS

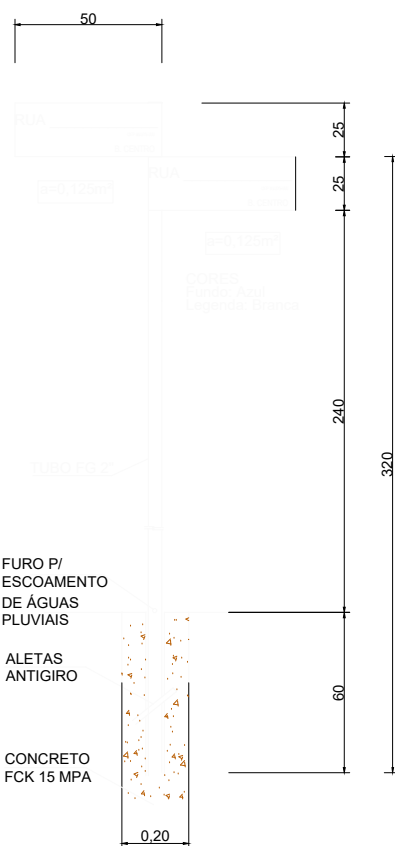
| m²/ UNID. | MODELO | CÓDIGO | QUANT. | |
|-----------|--------|-------------|--------|-----------------|
| 0,30m² | | R-02 | 3 | À SER EXECUTADA |
| 0,36 m² | | R-01 | 0 | À SER EXECUTADA |
| 0,25 m² | | NOME DE RUA | 5 | À SER EXECUTADA |



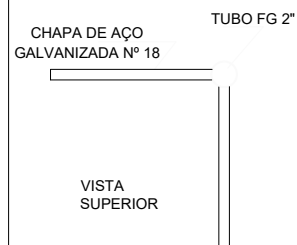
Detalhe das placas de sinalização
Seção Genérica para todo o Trecho
Altura: 3,0 metros anti- giro
Esc: Sem Escala



Detalhe da sinalização horizontal
Seção Genérica para todo o Trecho



| TRECHO | P. AMARELA | P. BRANCA | FAIXA PEDESTRE |
|----------------|------------|-----------|----------------|
| RUA 01 - B e C | 18,00 m² | 36,00 m² | 154,50 m² |
| TOTAL | 208,50 m² | | |



Seção Genérica para todo o Trecho
Altura: 3,0 metros anti- giro
Esc: Sem Escala

| | |
|----------------------------------|---|
| RESPONSÁVEL TÉCNICO PELO PROJETO | |
| ASSINATURA | |
| RESPONSÁVEL TÉCNICO PELA OBRA | |
| ASSINATURA | |
| PROPRIETÁRIO DA OBRA | |
| ASSINATURA | PREFEITURA MUNICIPAL DE SÃO JORGE D'OESTE |
| APROVAÇÃO DA PREFEITURA | APROVAÇÃO DA SAÚDE |

ADMINISTRAÇÃO 2025/2028

| | | | |
|----------------------------|---|--------|--------------|
| PROPRIETÁRIO | PREFEITURA MUNICIPAL DE SÃO JORGE D'OESTE | | |
| OBRA | RUA Nº 01- RUA B - RUA C | | |
| LOCAL | DISTRITO DE DR. ANTONIO PARANHOS | | |
| PROJETO | PINTURA VIARIA | FRANCO | ASF |
| PLANTA BAIXA/CORTE/DETALHE | | | |
| QUADRA | LOTE Nº | DATA | OUTUBRO 2024 |
| ESCALA | INDICADA | ÁREA | 208,50 MP |
| DESENHO | BERNARD A. MARRITT | | |